

ACCERTAMENTO GENERALE DELLA PROPRIETÀ IMMOBILIARE URBANA (R.D.L. 13 aprile 1939-XVII, n. 652)

COMUNE di **CARBONIA**

Tallonino di riscontro DELLA SCHEDA N° 118787

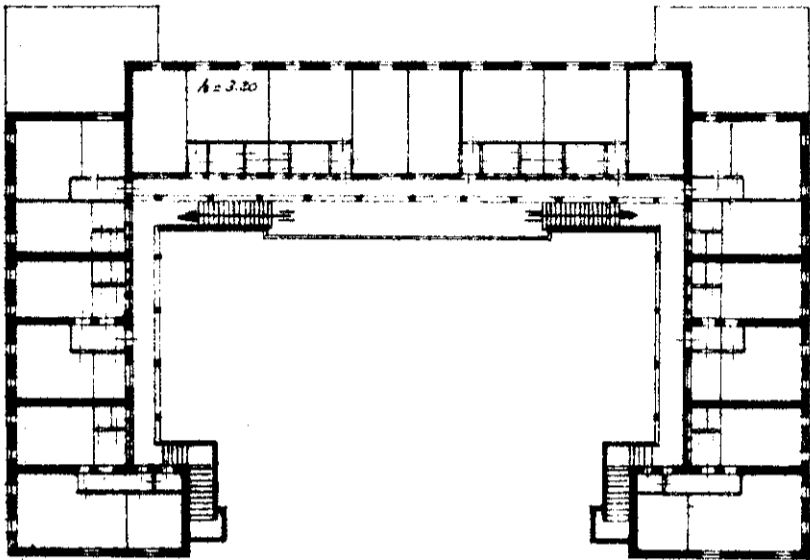
Serie A

AVVERTENZA: Il presente tallonino deve essere incollato a cura del dichiarante sulla planimetria (riproducente gli immobili denunciati con la presente scheda) da presentare ai sensi dell'articolo 7 del R.D.L. 13 aprile 1939-XVII, n. 652.

Planimetria degli immobili urbani denunciati con la Scheda N° 118.787
Comune **CARBONIA**
Via Le Vittorio Emanuele III
Ditta **ISTITUTO FASCISTA PER LE CASE POPOLARI DELL'A.C.A.I.**

Proprietà della Ditta soprainvestata

Proprietà della Ditta soprainvestata

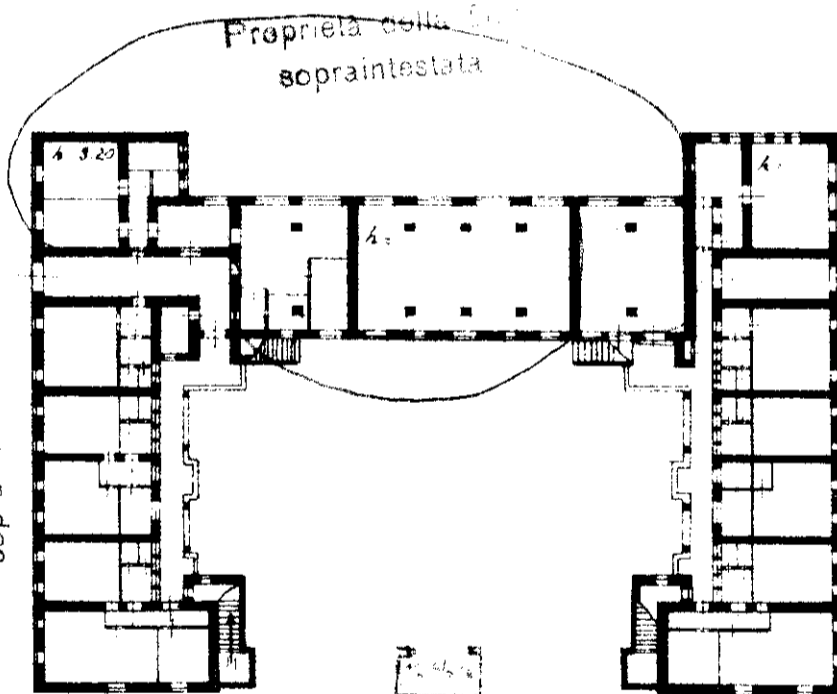


n. 1

Proprietà della Ditta soprainvestata

Via Le Vittorio Emanuele III

Proprietà della Ditta soprainvestata



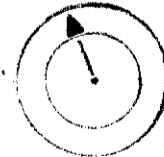
Proprietà della Ditta soprainvestata

Via Le Vittorio Emanuele III

Proprietà della Ditta soprainvestata

Fig 28

ORIENTAMENTO



SCALA di 1:500

Compilata da: dott. ing. *Giuseppe Marongiu*

iscritto all'Albo degli ingegneri della Provincia di *Sassari*

Data **29 GEN. 1940** XVIII

Firma *[Signature]*